

Samedi 21 octobre 2023

Belvédère de Sugiton, mont Puget

Organisateur(s) : Claude et Monique Borrás

Niveau + et +++

(+) Longueur : 10 km Dénivelé : 250 m

(+++)
Longueur : 16,5 km Dénivelé : 530 m

Rendez-vous au Parking « Calanques » de Luminy à 10 h (voir carte).


Départ de la randonnée à 10 h 15.

En cas de problème, joindre le 06 47 30 91 92 (Claude Borrás) ou 06 99 30 28 02 (Monique).

Informations

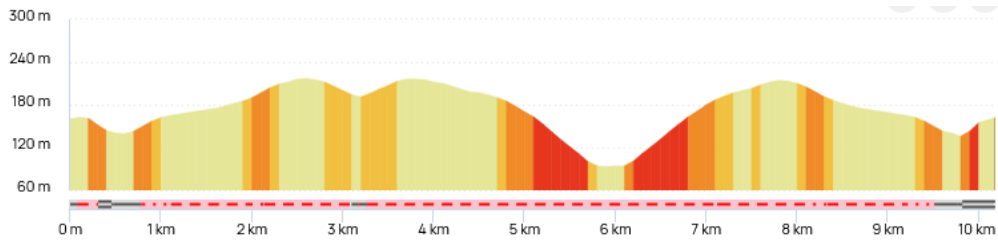
On démarre tous ensemble vers le col du Sugiton et le Belvédère de Sugiton (très belle vue, larges chemins), puis retour au col de Sugiton. Ensuite, le groupe (+) descend par la route (sans voitures ni vélos) vers la calanque de Sugiton (très beau). Il remontera par le même chemin et rejoindra le parking.

Le groupe (+++) prendra le GR vers le col de la Candelle puis le mont Puget, descendra versant nord, puis retour au Col de Sugiton et parking.

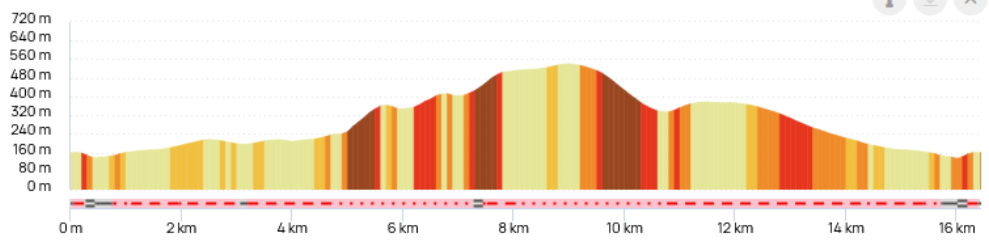


Vue vers la calanque de Sugiton et la grande Candelle

Profil de la randonnée (+)



Profil de la randonnée (+++)



Itinéraire des randonnées

