

Mardi 27 juin 2023

La SOUREILLE d'IZARNE

Organisateur : Armand BOYAT

Difficulté (++)

Randonnée : longueur 13 km.

Dénivelé : 375 m

Difficultés : sentier assez raide vers le haut de la Soureille, récompensé par un superbe point-de-vue ! La progression sur les crêtes demande un peu d'attention mais sans aucun passage vertigineux. Reste du parcours sans difficulté, mais caillouteux.

Lieu de rendez- vous :

Rendez-vous au **parking de co-voiturage de Saint-Paul-et-Valmalle à 8 h 45**. Départ à **9 h**.



Prendre l'autoroute A750 en direction de Gignac jusqu'à la jonction avec l'A75 en direction de Béziers. La quitter à la sortie 57 pour traverser Clermont-l'Hérault et rejoindre Villeneuve par la D908 (on peut aussi passer par Nébian par la D128). De Villeneuve poursuivre vers Cabrières par la D15. Le stationnement (cave coopérative vraisemblablement) sera précisé dans le message d'annonce de la randonnée.

En cas de problème : contacter Armand Boyat au 06 83 17 12 12.

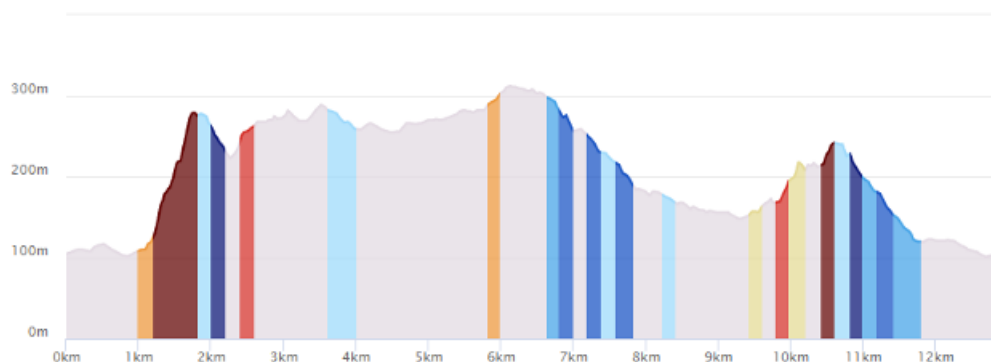
Description :

De Cabrières montée soutenue au sommet de la Soureille d'Izarne (288 m) et poursuite sur la longue crête sans danger. Puis on atteint le col du Terme point culminant de la randonnée (310 m). Retour en passant à proximité du lieu-dit Lauriol puis du domaine du Temple. Montée éventuelle aux vestiges du château de Cabrières (282 m).

Informations

 12,89 km
 372 m (alt. max 312 m)
 376 m (alt. min 101 m)

Dénivellation



Courbe du dénivelé

